



**КОМИТЕТ ИМУЩЕСТВЕННЫХ ОТНОШЕНИЙ
АДМИНИСТРАЦИИ ПЕРМСКОГО МУНИЦИПАЛЬНОГО ОКРУГА**

РЕШЕНИЕ

о размещении объектов № 946

Пермский край
Пермский округ

19.04.2024

Комитет имущественных отношений администрации Пермского муниципального округа разрешает Акционерному обществу «Газпром газораспределение Пермь» (ИНН 5902183841, ОГРН 1025900512670, почтовый адрес: 614000, г. Пермь, ул. Петропавловская, 43)

размещение объекта «Газопровод давлением до 1,2 Мпа, для размещения которого не требуется разрешения на строительство»

на землях государственная собственность на которые не разграничена.

на срок 1 год

Местоположение: расположенных по адресу: Пермский край, Пермский м.о., д. Нестюково, ул. Бабинская, к дому 32.

Приложение: схема предполагаемых к использованию земель или части земельного участка.

Особые условия использования:

- 1) При размещении газопровода учесть параметры ширины проезда улично-дорожной сети, во избежание сужения полосы отвода дороги.
- 2) При условии получения разрешения на производство земляных работ.

Заместитель председателя комитета



М.В. Королева

Схема предполагаемых к использованию земель или части земельного участка

Объект: Газопровод давлением до 1,2 Мпа, для размещения которого не требуется разрешения на строительство







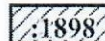

Местоположение: расположенных по адресу: Пермский край, Пермский м.о., д. Нестюково, ул. Бабинская, к дому 32

Площадь земель или части земельного участка, кв.м.: 8710

Категория земель: земли населенных пунктов

Вид разрешенного использования: -

Условные обозначения:

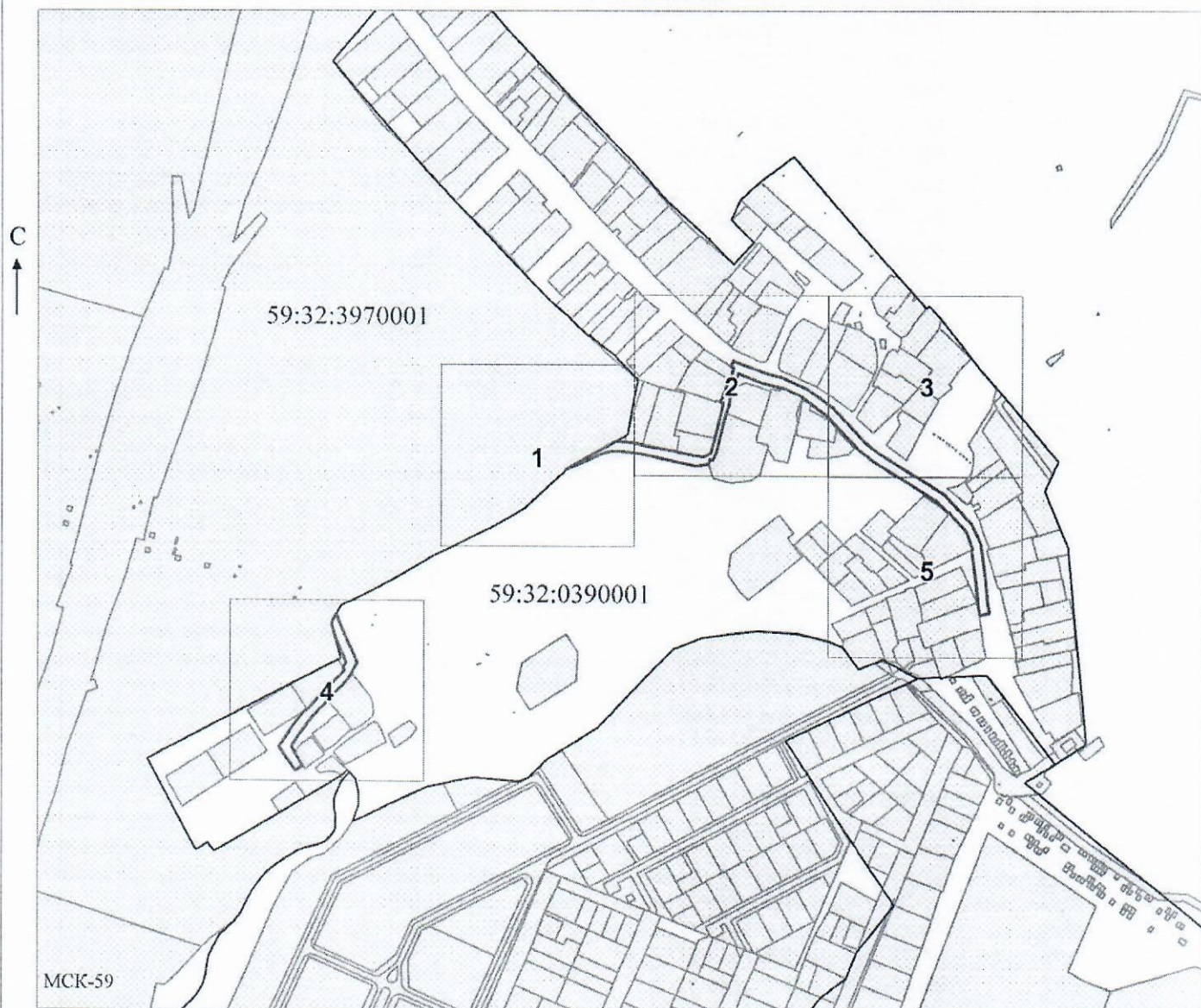
- | | | | |
|---|---|---|--|
|  | - граница муниципального образования |  | - зоны с особыми условиями использования территории, сведения о которых внесены в ЕГРН |
|  | - предполагаемый участок земель, на которых планируется размещение объекта |  | - обозначение запрашиваемого земельного участка |
|  | - границы и номер земельного участка, сведения о которых внесены в ЕГРН |  | - характерная точка границ земель или части земельного участка |
|  | - границы и номер объекта капитального строительства, сведения о которых внесены в ЕГРН | | |
|  | - граница кадастрового квартала | | |

Каталог координат, м

№ точки границы	X	Y
предоставлены на отдельном листе		

Описание границ смежных землепользователей:
предоставлены на отдельном листе

59:32:0390001 - номер кадастрового квартала



Масштаб 1:7000

Заявитель: _____ / Офишкина И.В.
 МП (подпись, расшифровка подписи)
 (для юридических лиц и индивидуальных предпринимателей)

Сведения об образуемых земельных участках					
1. Сведения о характерных точках границ образуемого земельного участка				:ЗУ1	обозначение земельного участка
Система координат МСК-59, зона 2			Зона N 2		
Обозначение характерных точек границ	Координаты, м		Метод определения координат	Формулы, примененные для расчета средней квадратической погрешности определения координат характерной точки границ (Mt), с подставленными в такие формулы значениями и итоговые (вычисленные) значения Mt, м	Описание закрепления точки
	X	Y			
1	2	3	4	5	6
:ЗУ1(1)					
н1	502083.45	2233235.82	-	-	-
н2	502075.52	2233240.21	-	-	-
н3	502072.54	2233242.29	-	-	-
н4	502066.89	2233234.25	-	-	-
н5	502093.24	2233216.34	-	-	-
н6	502114.93	2233230.38	-	-	-
н7	502132.83	2233243.54	-	-	-
н8	502135.46	2233247.64	-	-	-
н9	502152.38	2233262.10	-	-	-
н10	502179.57	2233288.46	-	-	-
н11	502182.70	2233286.76	-	-	-
н12	502189.11	2233290.32	-	-	-
н13	502216.71	2233278.35	-	-	-
н14	502230.27	2233275.04	-	-	-
н15	502235.32	2233274.58	-	-	-
н16	502236.98	2233275.47	-	-	-
н17	502244.14	2233279.32	-	-	-
н18	502223.69	2233287.31	-	-	-
н19	502188.52	2233302.57	-	-	-
н20	502167.84	2233291.01	-	-	-
н21	502145.68	2233269.65	-	-	-
н22	502145.12	2233270.14	-	-	-
н23	502128.53	2233254.14	-	-	-
н24	502108.67	2233239.42	-	-	-
н25	502093.39	2233229.54	-	-	-
н1	502083.45	2233235.82	-	-	-
:ЗУ1(2)					
н26	502407.28	2233535.00	-	-	-
н27	502409.88	2233537.81	-	-	-
н28	502431.89	2233577.57	-	-	-
н29	502439.04	2233590.49	-	-	-
н30	502438.96	2233596.79	-	-	-
н31	502437.28	2233611.57	-	-	-
н32	502436.72	2233613.95	-	-	-
н33	502435.40	2233620.13	-	-	-
н34	502427.94	2233658.16	-	-	-
н35	502426.68	2233662.50	-	-	-
н36	502423.67	2233676.22	-	-	-
н37	502422.20	2233688.32	-	-	-

н38	502426.29	2233696.04	-	-	-
н39	502442.89	2233700.77	-	-	-
н40	502443.18	2233700.85	-	-	-
н41	502481.92	2233710.19	-	-	-
н42	502483.38	2233706.50	-	-	-
н43	502483.81	2233706.78	-	-	-
н44	502485.04	2233707.56	-	-	-
н45	502485.25	2233707.69	-	-	-
н46	502485.34	2233707.75	-	-	-
н47	502488.03	2233709.46	-	-	-
н48	502488.54	2233709.63	-	-	-
н49	502488.78	2233709.71	-	-	-
н50	502495.35	2233711.91	-	-	-
н51	502500.83	2233713.73	-	-	-
н52	502506.05	2233716.63	-	-	-
н53	502508.28	2233717.39	-	-	-
н54	502521.33	2233721.82	-	-	-
н55	502523.41	2233718.52	-	-	-
н56	502529.39	2233720.91	-	-	-
н57	502514.94	2233758.19	-	-	-
н58	502510.90	2233775.41	-	-	-
н59	502498.31	2233803.13	-	-	-
н60	502476.84	2233832.56	-	-	-
н61	502438.96	2233867.96	-	-	-
н62	502426.74	2233883.23	-	-	-
н63	502381.39	2233955.88	-	-	-
н64	502348.52	2233986.32	-	-	-
н65	502325.35	2233996.58	-	-	-
н66	502285.00	2234002.02	-	-	-
н67	502262.45	2234003.90	-	-	-
н68	502248.16	2234006.20	-	-	-
н69	502246.01	2233995.40	-	-	-
н70	502261.11	2233992.97	-	-	-
н71	502283.81	2233991.08	-	-	-
н72	502319.93	2233986.14	-	-	-
н73	502320.43	2233987.13	-	-	-
н74	502340.21	2233979.92	-	-	-
н75	502360.83	2233961.06	-	-	-
н76	502362.92	2233957.91	-	-	-
н77	502372.84	2233948.81	-	-	-
н78	502417.75	2233876.86	-	-	-
н79	502430.86	2233860.47	-	-	-
н80	502468.57	2233825.23	-	-	-
н81	502480.62	2233808.80	-	-	-
н82	502488.46	2233797.92	-	-	-
н83	502489.32	2233798.21	-	-	-
н84	502498.86	2233778.10	-	-	-
н85	502499.95	2233775.10	-	-	-
н86	502499.13	2233774.74	-	-	-
н87	502500.44	2233771.85	-	-	-
н88	502504.40	2233754.93	-	-	-
н89	502515.18	2233727.12	-	-	-
н90	502497.53	2233720.15	-	-	-
н91	502485.19	2233717.13	-	-	-
н92	502482.35	2233717.29	-	-	-
н93	502470.51	2233713.29	-	-	-

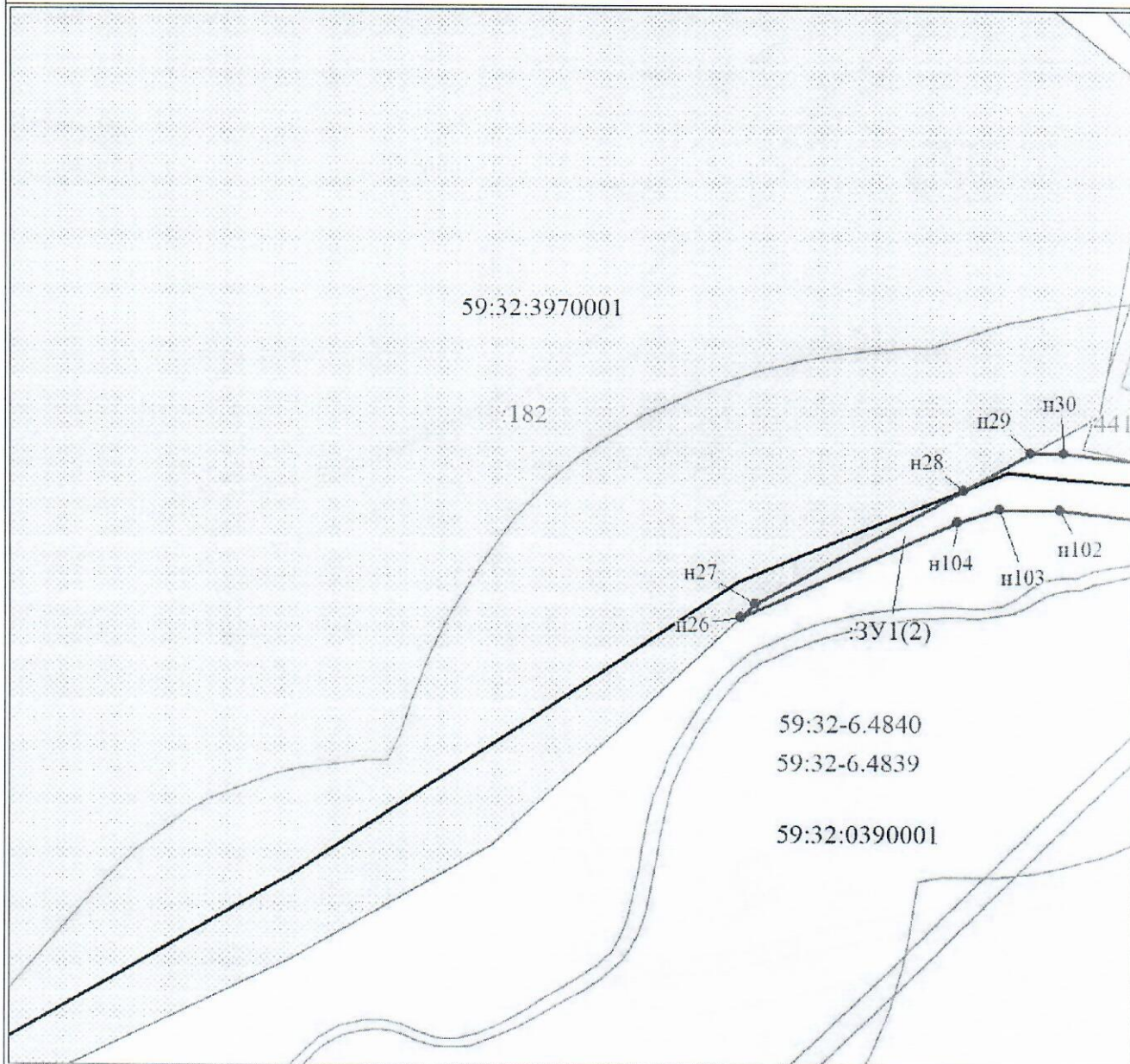
н94	502441.96	2233706.24	-	-	-
н95	502435.03	2233704.51	-	-	-
н96	502425.46	2233702.37	-	-	-
н97	502418.69	2233698.34	-	-	-
н98	502419.59	2233695.78	-	-	-
н99	502414.31	2233694.12	-	-	-
н100	502412.05	2233680.36	-	-	-
н101	502425.67	2233616.13	-	-	-
н102	502427.97	2233596.10	-	-	-
н103	502428.12	2233584.51	-	-	-
н104	502425.69	2233576.34	-	-	-
н26	502407.28	2233535.00	-	-	-

Описание границ смежных землепользователей:

- От точки н1 до точки н3 - земельный участок с кадастровым номером 59:32:0390001:238
- От точки н3 до точки н7 - земли общего пользования
- От точки н7 до точки н8 - земельный участок с кадастровым номером 59:32:0390001:2198
- От точки н8 до точки н11 - земельный участок с кадастровым номером 59:32:0390001:2214
- От точки н11 до точки н13 - земли общего пользования
- От точки н13 до точки н17 - земельный участок с кадастровым номером 59:32:3970001:182
- От точки н17 до точки н20 - земли общего пользования
- От точки н20 до точки н22 - земельный участок с кадастровым номером 59:32:0390001:2214
- От точки н22 до точки н1 - земли общего пользования
- От точки н26 до точки н29 - земельный участок с кадастровым номером 59:32:3970001:182
- От точки н29 до точки н31 - земли общего пользования
- От точки н31 до точки н33 - земельный участок с кадастровым номером 59:32:0390001:441
- От точки н33 до точки н34 - земельный участок с кадастровым номером 59:32:0390001:590
- От точки н34 до точки н39 - земельный участок с кадастровым номером 59:32:0390001:1930
- От точки н39 до точки н42 - земельный участок с кадастровым номером 59:32:0390001:1929
- От точки н42 до точки н53 - земельный участок с кадастровым номером 59:32:0390001:1612
- От точки н53 до точки н55 - земельный участок с кадастровым номером 59:32:0390001:1611
- От точки н55 до точки н72 - земли общего пользования
- От точки н72 до точки н75 - земельный участок с кадастровым номером 59:32:0390001:1629
- От точки н75 до точки н76 - земельный участок с кадастровым номером 59:32:0390001:1628
- От точки н76 до точки н82 - земли общего пользования
- От точки н82 до точки н86 - земельный участок с кадастровым номером 59:32:0390001:2025
- От точки н86 до точки н92 - земли общего пользования
- От точки н92 до точки н93 - земельный участок с кадастровым номером 59:32:0390001:414
- От точки н93 до точки н99 - земельный участок с кадастровым номером 59:32:0390001:494
- От точки н99 до точки н26 - земли общего пользования

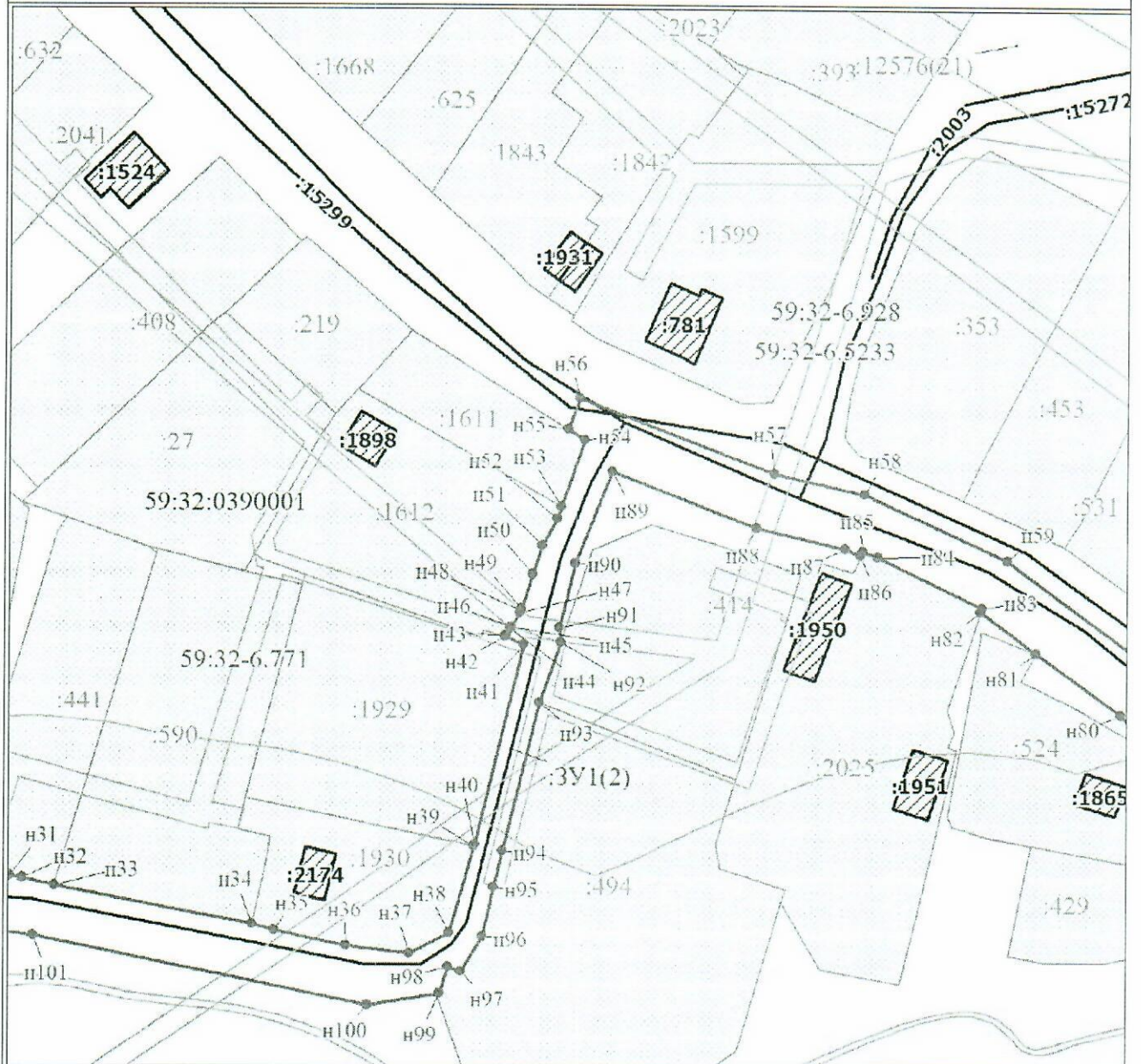
Схема расположения земельных участков

Выноска 1



Масштаб 1:1200

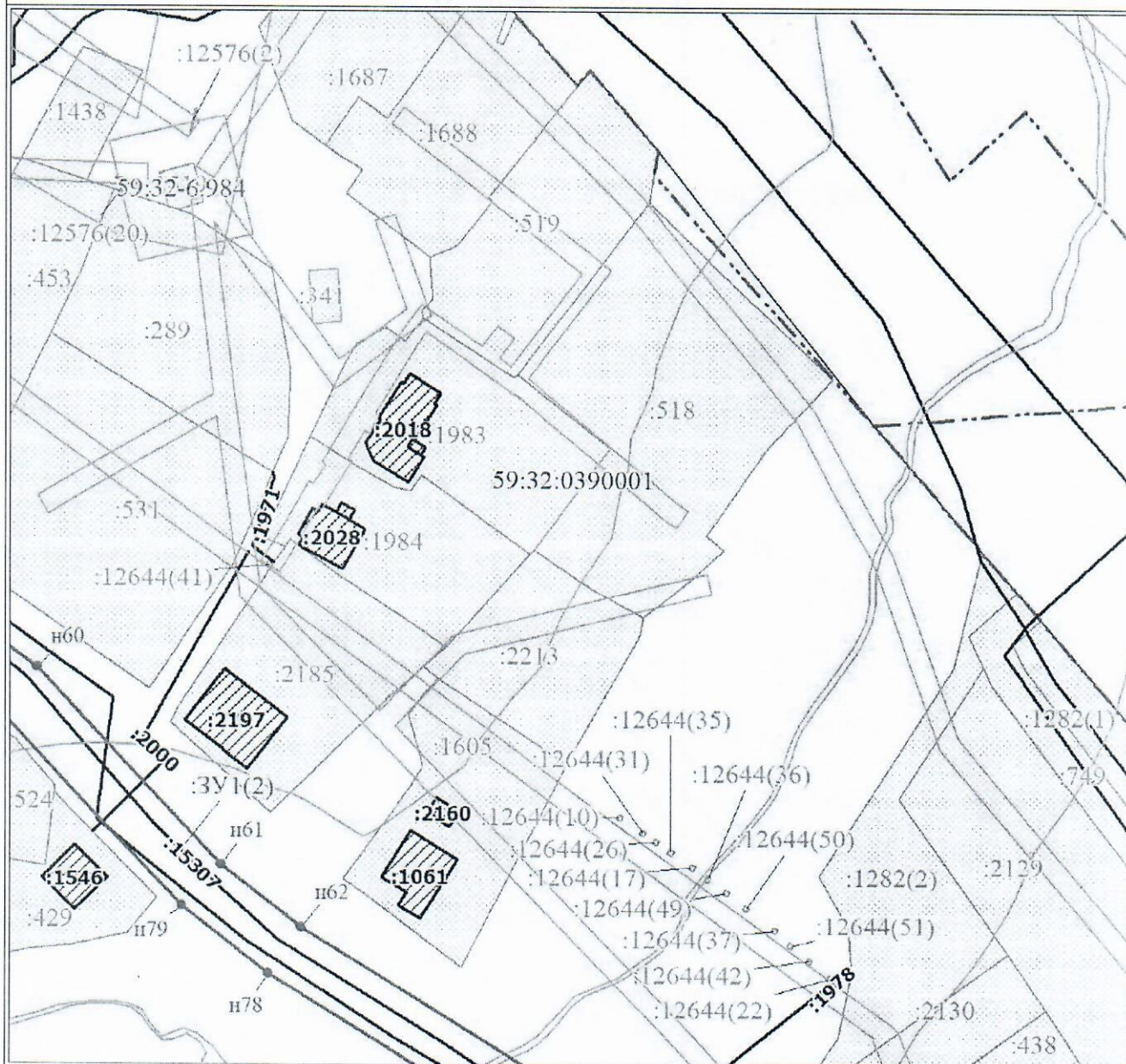
Схема расположения земельных участков
Выноска 2



Масштаб 1:1200

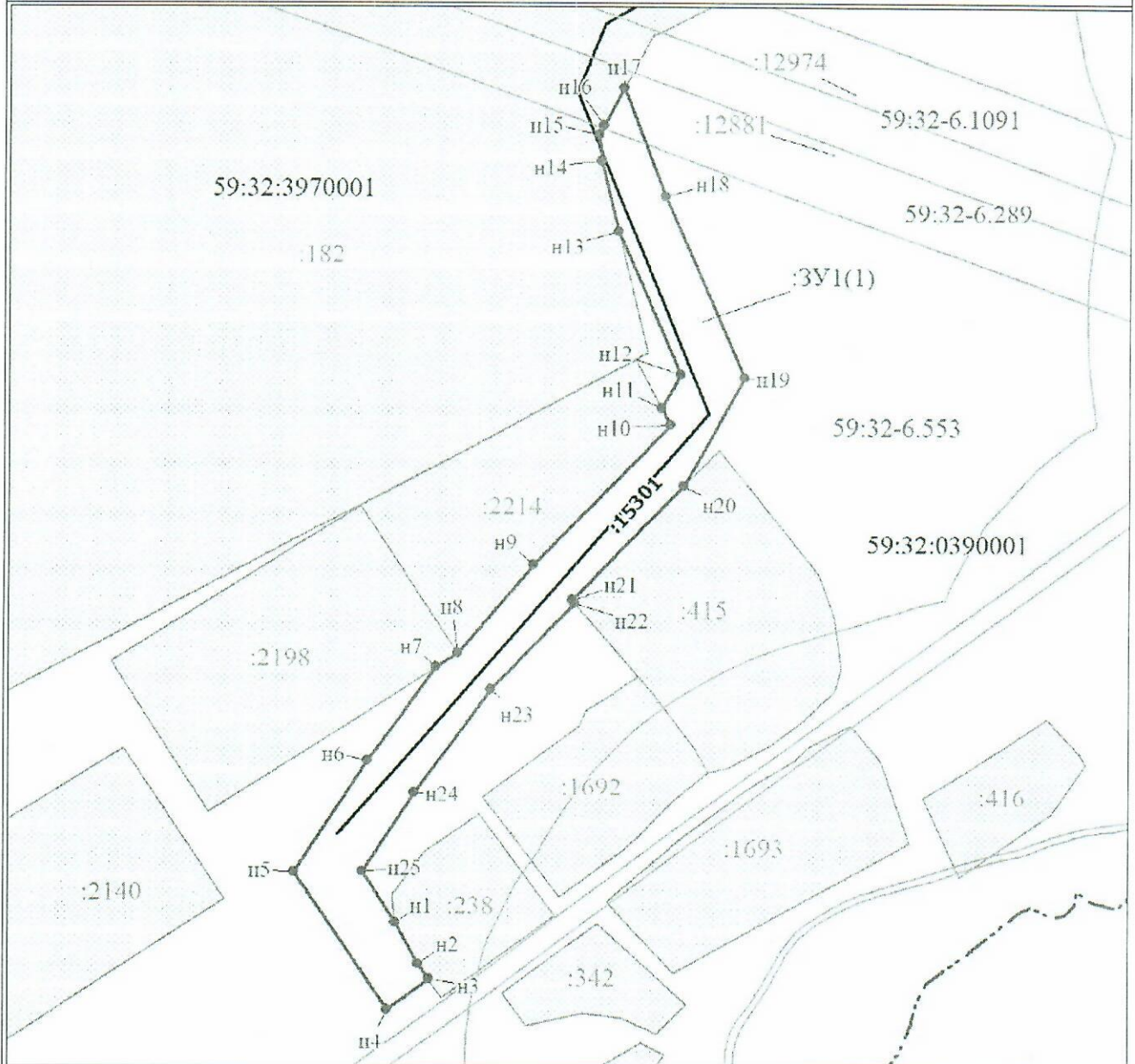
Схема расположения земельных участков

Выноска 3



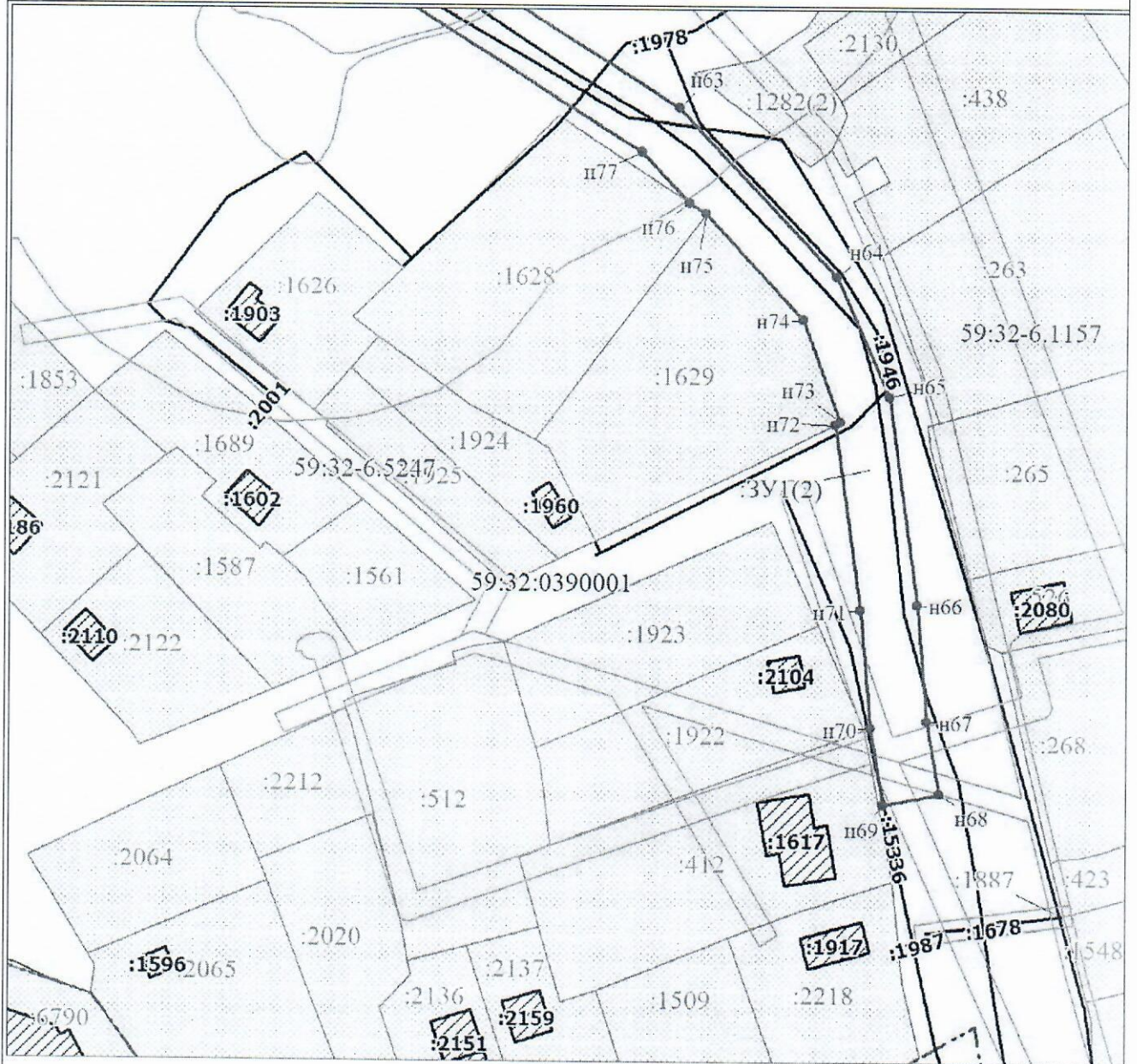
Масштаб 1:1200

Схема расположения земельных участков
Выноска 4



Масштаб 1:1200

Схема расположения земельных участков
Выноска 5



Масштаб 1:1200